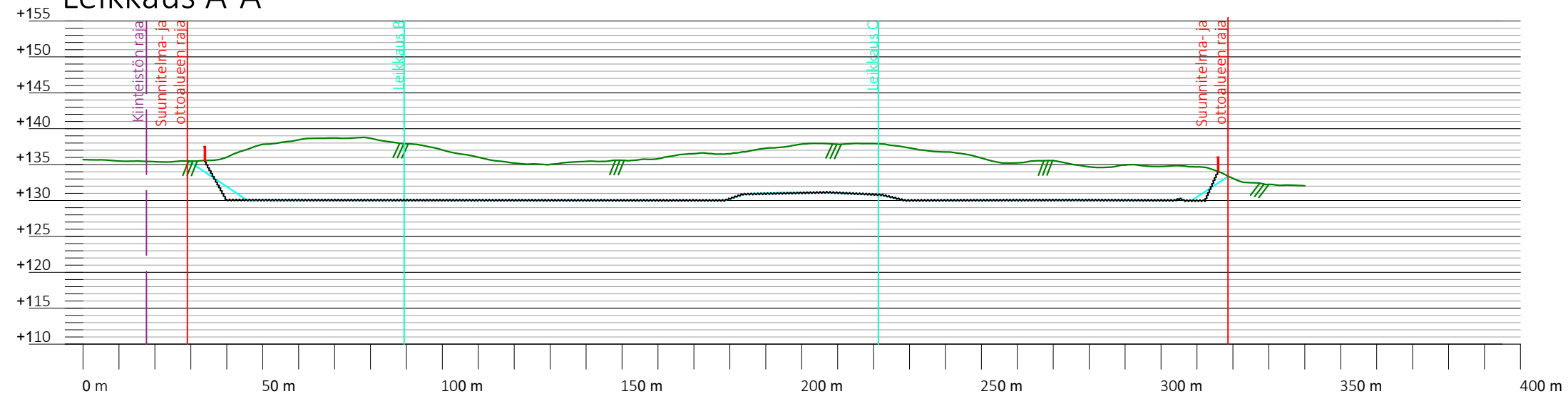


Leikkaus A-A



Kaunisto, Orivesi
 19236-201
 Ottamistoiminta - leikkaus
 A

1:1000/1:500

PAF 6.2.2023

Taustakartta-aineistot:

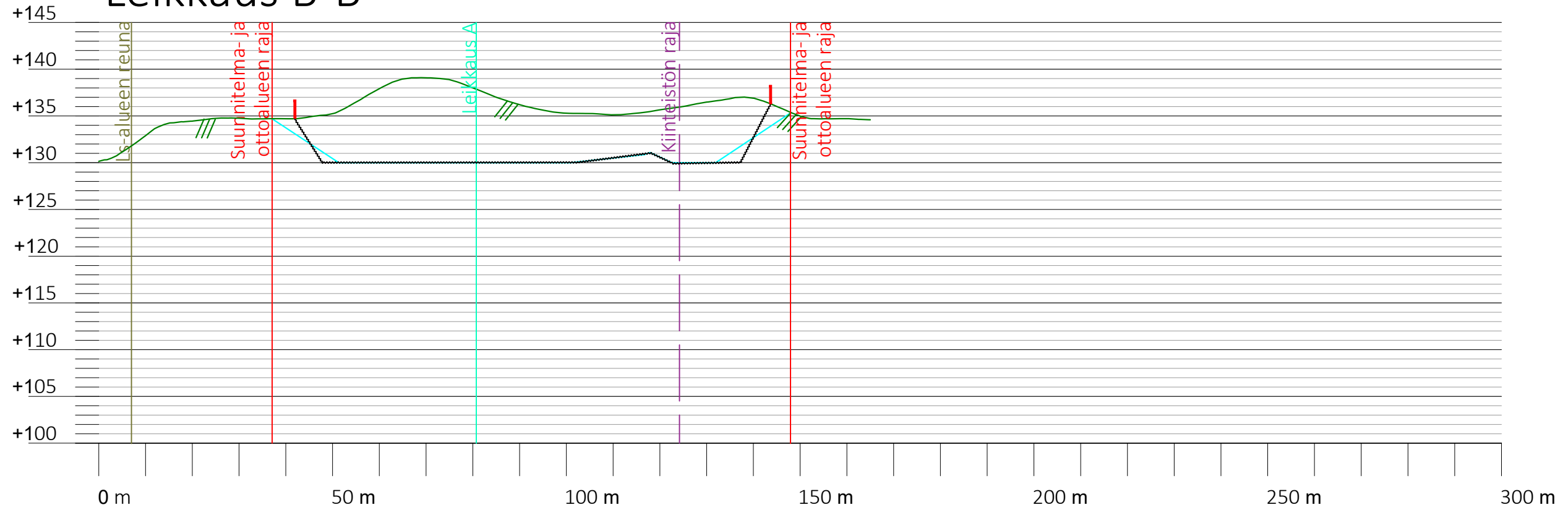
- MML 2m korkeusmalli, luettu 23.1.2023
- MML maastotietokanta, luettu 23.1.2023
- MML kiinteistörajat, luettu 23.1.2023

Suunnitelmien koordinaatisto ja korkeusjärjestelmä: ETRS-GK24 ja N2000.

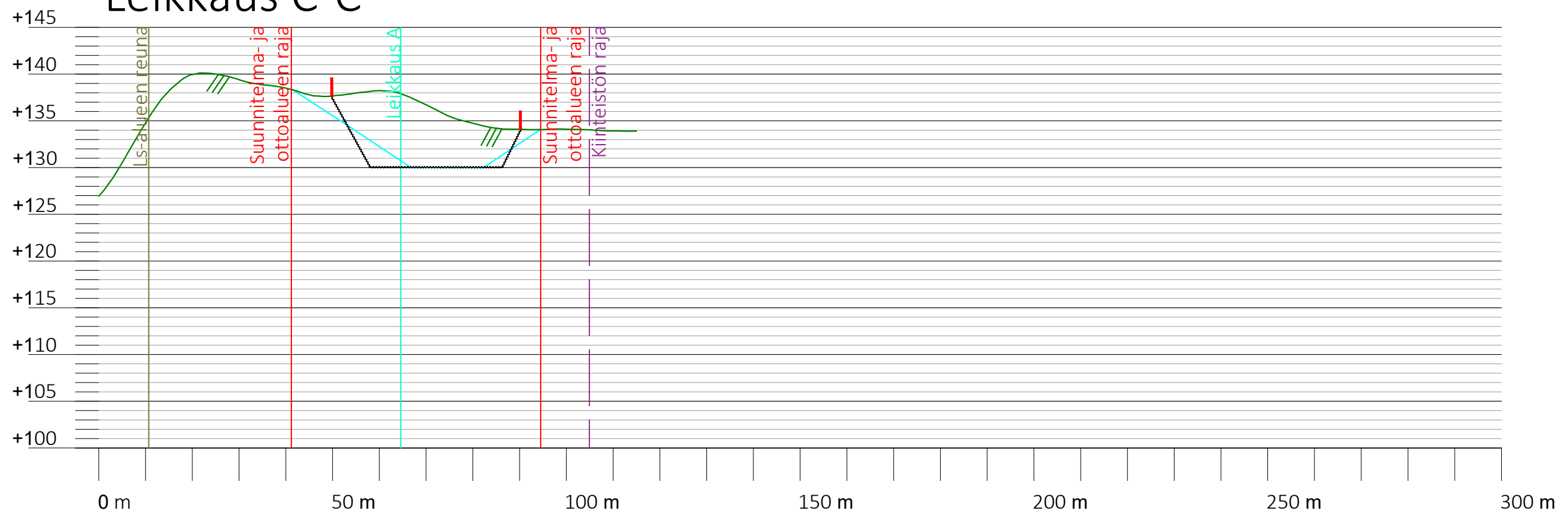
- Ottamisalueen raja (paalutetaan maastoon)
- maanpinta nykytilassa
- Maa-aineksen kaivutaso (=pohjataso)
- maisemoitu lopputilanteen pinta



Leikkaus B-B



Leikkaus C-C



Kaunisto, Orivesi

19236-201
Ottamistoiminta - leikkaukset
B-C

1:1000/1:500

PAF 6.2.2023

Taustakartta-aineistot:

- MML 2m korkeusmalli, luettu 23.1.2023
- MML maastotietokanta, luettu 23.1.2023
- MML kiinteistörajat, luettu 23.1.2023

Suunnitelmien koordinaatisto ja korkeusjärjestelmä: ETRS-GK24 ja N2000.

- Kaivalueen reuna (paalutetaan maastoon)
- maanpinta nykytilassa
- Maa-aineksen kaivutaso (=pohjataso)
- maisemoitu lopputilanteen pinta

