













## MERKKIEN SELITYKSET

-  AJORATA JA PIENTAREET
-  KEVYENLIIKENTEENVÄYLÄ JA PIENTAREET
-  TONTTILIITTYMÄ
-  BETONINEN REUNAKIVI H=12CM
-  BETONINEN ALASLASKETTU REUNAKIVI H=3CM
-  VÄLIKAISTAN KIVEYS, ORIVEDEN LIUSKEKIVI
-  NURMI
-  LUISKAVERHOUS MURSKEESTA
-  AVO-OJA / LASKUOJA
-  RITILÄKAIVO
-  KITAKAIVO
-  NYK. VALAISIN (SIIRRETTY)

Koordinaattijärjestelmä ETRS-GK24		Korkeusjärjestelmä N2000	
KOHTIEN NIMI JA OSOITE ORIVEDEN KAUPUNKI ORIPOHJANTIEN PERUSPARANNUS KATUSUUNNITELMA		PIIRUSTUKSEN SISÄLTÖ SUUNNITELMAKARTTA ORIPOHJANTIE	MITTAKAAVA 1:500
 Sweco Infra & Rail Oy 33100 TAMPERE	SUUNNITTELO FITEOR	TIEDOSTO	
	TARKASTUS FITERV	SUUNNITTELO	TYÖ N:O
HYV. KOKO FIEPPV	19.3.2024	25012239	PIIR N:O 104