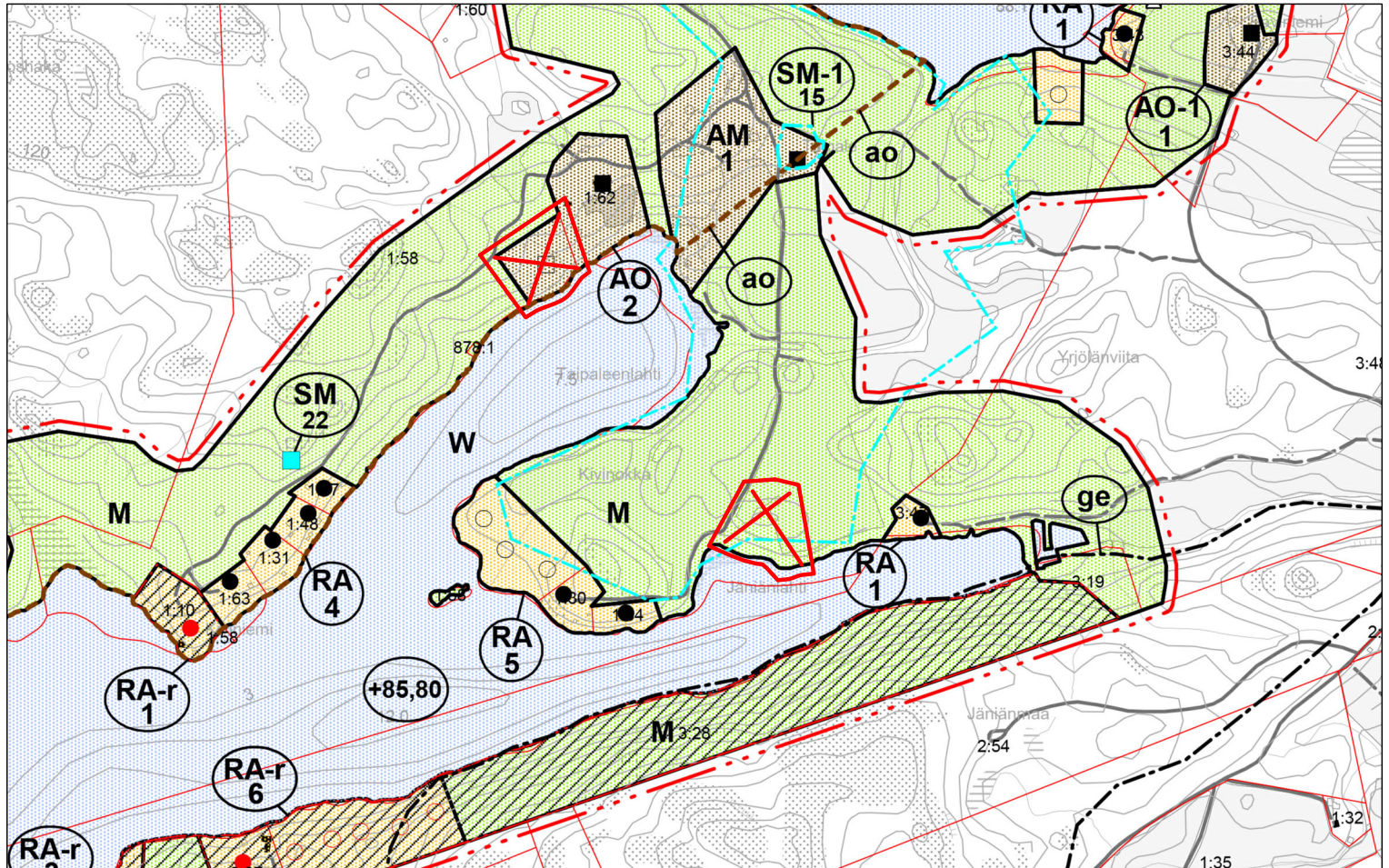


ORIVEDEN KAUPUNKI

ORIVEDEN RANTAOSAYLEISKAAVAN MUUTOS, PADUSTAIPALE

Rantaosayleiskaavan muutos koskee Oriveden rantaosayleiskaavan eteläistä osa-alueetta kiinteistön Padustaipale 562-414-1-58 alueella.

MUUTETTAVA KAAVA-ALUE



Mittakaava 1:10 000



Muutettava kaava-alue.

Valmisteluvaiheen kuuleminen (MRL 62 §) pp.kk.vvvv - pp.kk.vvvv

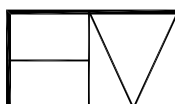
Kaavaehdotus nähtävillä (MRL 65 §, MRA 19 §) pp.kk.vvvv - pp.kk.vvvv

Hyväksyminen pp.kk.vvvv n §

Voimaantulo pp.kk.vvvv

05.12.2024

Helena Väisänen
Arkkitehti, SAFA



Arkkitehtitoimisto Helena Väisänen

Jokipolventie 15, 37130 Nokia Puh. 040 5576086 E-mail helena.vaisanen@arkkitehtihv.fi

Merkintöjen selitykset:

AO

ERILLISPIENTALOJEN ALUE

Alue on tarkoitettu vakituiseen asutukseen. Alueelle saadaan muodostaa omarantaisten erillispientalojen rakennuspaikkoja enintään aluevarausmerkintään liitetyn numeron osoittama määrä.

Uusien rakennuspaikkojen ohjeellinen sijainti, sekä sen tilan alue jolle rakennuspaikka kuuluu, on osoitettu kaavassa avonaisella neliöllä (□). Mustat neliöt (■) osoittavat kaavan laatimishetkellä jo toteutetut rakennuspaikat.

M


MAA- JA METSÄTALOUSVALTAINEN ALUE

Alue on tarkoitettu ranta-alueen osalta pääasiassa maa- ja metsätalouden harjoittamiseen sekä ranta-alueen ulkopuolisten alueiden osalta myös haja-asutusluontoiseen rakentamiseen.

MRL:n 43 §:n 2 mom:n perusteella määrätään, että M-alueen ranta-alueella on asuin- ja lomarakentaminen kielletty.

Ranta-alueen rakennusoikeus on siirretty maanomistajakohtaisesti AM, AM-1, AO, AO-1, RA, RA-1 ja RM-alueille sekä sa-merkinnöille.

Alueen rakentamisessa noudatetaan kunnan rakennusjärjestyksen määräyksiä, ellei kaavassa ole toisin osoitettu.



Paikallisesti arvokas kulttuuriympäristö

Alueen yksityiskohtaisemmassa suunnittelussa, rakentamisessa ja käytössä tulee turvata ja edistää kulttuuriympäristön arvojen säilymistä. Alueen peltojen säilyminen avoimina on maisemakuvan kannalta tärkeää erityisesti historiallisten kylätonttien ja kulttuurihistoriallisesti arvokkaiden rakennuksien ympäristössä.



15 m kaava-alueen ulkopuolella oleva viiva.

YLEISMÄÄRÄYKSET:

Rantaosayleiskaavan perusteella voidaan myöntää rakennuslupa rakennuksen rakentamiseen (MRL 72 §) yleiskaavan mukaisille rakennuspaikoille loma-asuntojen alueille (RA, RA-1) ja erillispientalojen alueille (AO, AO-1). Lisäksi rakennuslupa voidaan myöntää yleiskaavan mukaisesti asuinrakennuksen ja saunan rakentamiseen maatilojen talouskeskusten alueilla (AM, AM-1) sekä saunan rakentamiseen saunojen rakennusaloilla/ rakennuspaikoilla (sa).

Yleiskaavan voimaantulon jälkeen muodostettavan uuden RA-, RA-1-, AO- ja AO-1- rakennuspaikan pinta-alan tulee olla vähintään 5000 m². Milloin rakennus liitetään yleiseen viemäriverkkoon, tai vesikäymälän jätevedet johdetaan tiiviiseen umpinaiseen säiliöön, tai vesikäymälää ei rakenneta, rakennuspaikan pinta-ala voi olla edellä mainittua pienempi, ei kuitenkaan alle 2000 m². RA- ja AO- rakennuspaikan vesistöön tai vesijättöön rajoittuvan rantaviivan pituuden tulee olla vähintään 40 m.

Kullekin RA- ja RA-1- alueen rakennuspaikalle saa sijoittaa yhden yksiasuntoisen loma-asuinrakennuksen ja kullekin AO- ja AO-1- alueen rakennuspaikalle yhden yksiasuntoisen asuinrakennuksen, jonka kerros-luku voi olla korkeintaan puolitoista, sekä sauna- ja talousrakennuksia. Rakennusten kokonaislukumäärä saa olla korkeintaan viisi. Rakennusten yhteen laskettu kerrosala saa olla enintään 7 % rakennuspaikan pinta-alasta, kuitenkin enintään 300 m². Loma-asuinrakennuksen ja asuinrakennuksen enimmäiskerrosala saa olla enintään 240 m² tai 80 % rakennuspaikan kokonaiskerrosalasta.

Talousrakennusten rakennusoikeus kokonaisrakennusoikeudesta RA-, RA-1, AO- ja AO-1- alueiden rakennuspaikalla saa olla enintään 50%:a, kuitenkin siten että erillisen saunarakennuksen kerrosala saa olla enintään 25 m²:ä, erillisen savusaunarakennuksen pohjapinta-ala enintään 20 m² ja erillisen makuuaitan asumistarkoitukseen tarkoitetun tilan pohjapinta-ala enintään 25 m².

RA-, RA-1-, AO- ja AO-1- alueilla rakennuksen etäisyys keskiveden mukaisesta rantaviivasta tulee saunarakennusta lukuunottamatta olla vähintään 20 m, kun rakennuksen kerrosala on enintään 80 m². Rakennuksen kerrosalan ollessa yli 80 m², mutta alle 200 m², tulee rakennuksen etäisyyden rantaviivasta olla vähintään 30 m. Rakennuksen kerrosalan ollessa yli 200 m², tulee rakennuksen etäisyyden rantaviivasta olla vähintään 40 m.

RA, AO- ja AM- alueelle voidaan rakentaa rantaan yksi kerrosalaltaan enintään 25 m² ja pohjapinta-alaltaan enintään 35 m² suuruinen saunarakennus. Pohjapinta-alaltaan enintään 20 m²:n suuruisen saunarakennuksen etäisyyskeskiveden mukaisesta rantaviivasta tulee olla vähintään 10 m. Saunarakennuksen pohjapinta-alan ollessa 20 m² - 35 m², tulee rakennuksen etäisyys rantaviivasta olla vähintään 15 m. Lisäksi voidaan rakentaa pohjapinta-alaltaan enintään 20 m²:n suuruinen savusauna, jonka etäisyys keskiveden mukaisesta rantaviivasta tulee olla vähintään 10 m.

RA, AO- ja AM- alueelle ei saa rakentaa alle 10 m etäisyydelle keskiveden mukaisesta rantaviivasta huvimajoja, grillikatoksia tai muita sellaisia rakennelmia, jotka muuttavat häiritsevästi rantamaisemaa.

Mikäli rakennuspaikan rakennusoikeus tai rakennusten rantaetäisyydet poikkeavat edellä mainitusta, voidaan rakennuksia peruskorjata ja rakentaa uudelleen olemassa olevaa kerrosalaa ylittämättä.

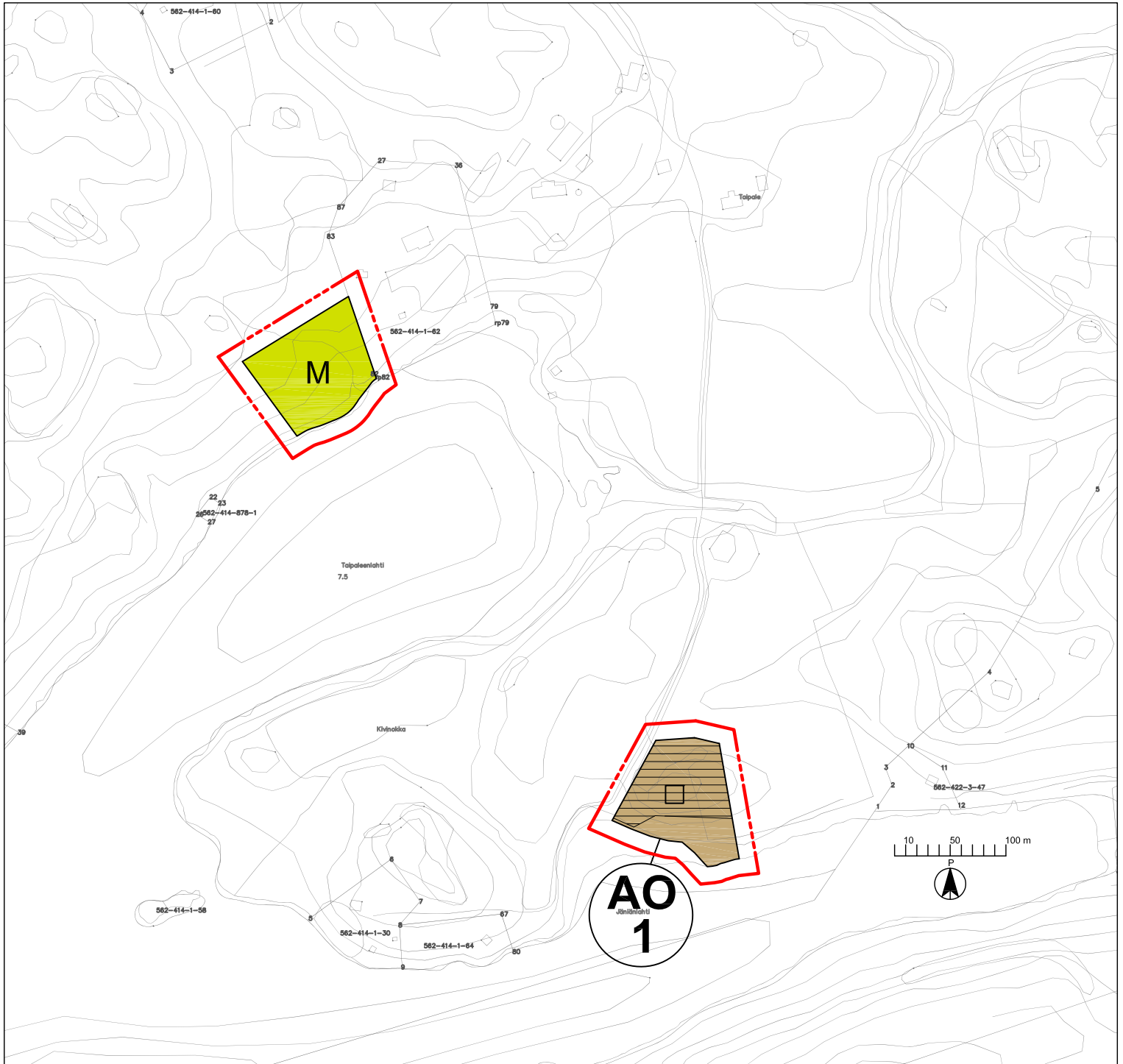
Rakennuspaikoille rakennettavien rakennusten, rakenteiden ja laitureiden tulee olla muodoiltaan, materiaaleiltaan ja väreiltään ympäristöön soveltuvia. Rakennuspaikkojen rakennusten ja rannan välisellä alueella tulee säilyttää tai istuttaa riittävä suojapuusto.

Mikäli vesistöille ei ole määritetty alinta rakentamiskorkeutta, suositeltava rakennuksen alimman lattiatason korkeusasema tulee olla vähintään 1,0 m keskivedenpintaa korkeammalla.

Vesihuoltoverkoston ulkopuolisten rakennuspaikkojen jätevesien käsittely tulee järjestää kulloinkin voimassa olevan lainsäädännön sekä kunnan määräysten mukaisesti.

Uusien rakennuspaikkojen tieyhteydet tulee suunnitella siten, että kulku yleiselle tielle järjestetään ensisijaisesti olevien liittymien kautta.

Ranta-alueiden metsien käsittelyssä tulee noudattaa kulloinkin voimassa olevaa lainsäädäntöä.



Mittakaava 1:5000